


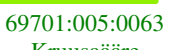







Alus: Eesti Baaskaart, lehed 5421, 5422

**LEPPEMÄRGID**

-  2 Nogopalu X liivakarjääri mäeeraldise piir
-  2 Nogopalu X liivakarjääri teenindusmaa piir
-  Plokk 46 aT Püssapalu maardla nr 661 plokki piir, nr ja varu kategooria
-  69701:005:0063 Kruusaääre Maaüksuse piir, tunnus, nimi
-  Nogopalu kruusakarjääri mäeeraldise piir
-  Nogopalu kruusakarjääri teenindusmaa piir
-  Tee kaitsevööndi piir
-  172.5 Maapinna samakõrgusjoon, maapinna abs. kõrgus, m
-  Metsamaaks korrastatav ala

Nogopalu X liivakarjääri mäeeraldise ja teenindusmaa ning plokkide 46 aT ja 47 aT nurgapunktide koordinaadid

Nurgapunkt	X (L-Est, m)	Y (L-Est, m)
1	6404763,94	676839,86
2	6404708,99	676877,76
3	6404587,51	676862,2
4	6404534,55	676797,33
5	6404683,67	676686,77

Pindala 2,49 ha

Kasutatud materjalid:  
 Püssapalu kruusamaardla nr 661 registrikaart.  
 Nogopalu X liivakarjääri mäeeraldise plaan 2023.  
 Koordinaadid L-Est 97 süsteemis, kõrgused EH2000 süsteemis.

NOGOPALU X LIIVAKARJÄÄRI KORRASTATUD MAA PLAAN M 1:1000		Graafiline lisa 3
Töö:	Nogopalu X liivakarjääri kaevandamise keskkonnaloa taotlus	Töö nr 23-673
Asukoht:	Võru maakond, Rõuge vald, Püssapalu kruusamaardla	0 10 20 40 m
Tellija:	Mäekundi talu OÜ Address: Nogometsa, Taudsa küla, Rõuge vald, Võrumaa 66201; e-mail: oliver.ossipov@gmail.com; tel.56628200	Tellija esindaja: Oliver Ossipov
	<b>MAAVARAUURINGUD OÜ Reg. nr 14346587</b> <b>Liiva 41, 50303, Tartu</b>	Mai 2023
Koostas ja toimetas:	dipl. geoloogiasener Ain Pöldvere, e-mail: ain.poldvere@gmail.com tel. 5104753	/allkirjastatud digitaalselt/